
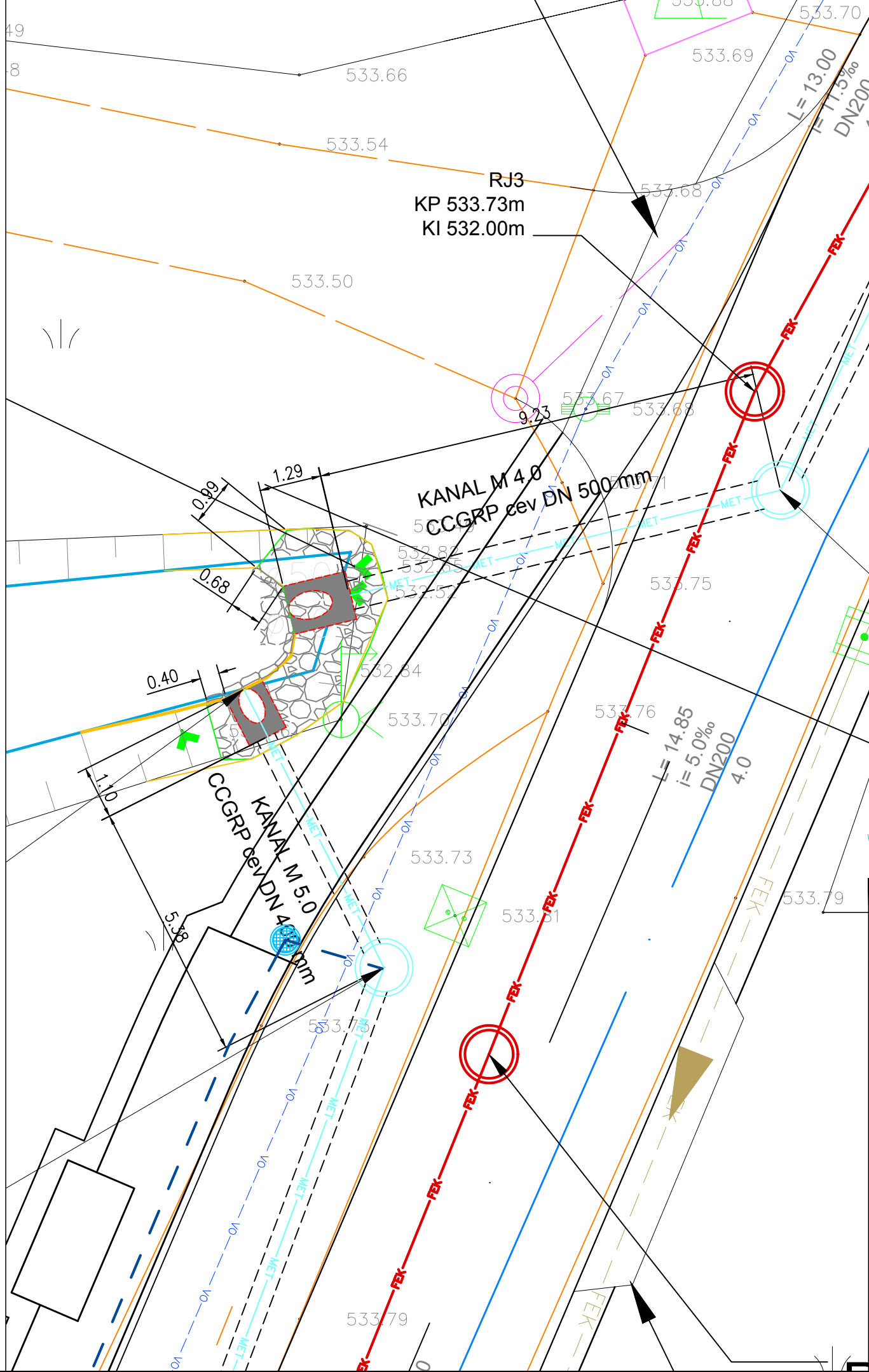



M4.0
M 1:1000/100
M2.K7



NAZIV	1	MJ1	MJ2	MJ3	MJ4	MJ5	MJ6	MJ7	MJ8	MJ9	MJ10	MJ11	MJ12	MJ13	MJ14
STACIONAŽA	0.00	9.20	22.63	42.77	56.86	72.75		97.09	117.76	137.68	150.20	172.20	194.12	214.55	230.35
KOTA TERENA	532.55	533.75	533.87	533.93	534.02	534.20	534.49	534.79	535.15	535.44	536.16	536.18	536.75	539.57	541.75
KOTA IZTOKA, VTOKA	532.75	532.79	532.84	532.92	532.98	533.04	533.36	533.62	533.88	534.04	534.76	536.75	539.57	540.34	541.75
GLOBINA IZKOPA	-0.03	1.12	1.19	1.17	1.20	1.32	1.30	1.33	1.43	1.56	1.56	1.59	1.79	1.69	1.56
NAKLON	4.0					13.0					32.7	90.7	138.0		
DOLŽINA	9.20	13.44	20.13	14.09	15.89	24.34	20.67	19.92	12.52	21.99	21.92	20.43	5.56	10.25	
CEV, PROFIL/DOLŽINA	GRP PN1 SN10000 DN500 , L=150.20 m														



sprememba		opis spremembe		datum	podpis
<div><div><div>naročnik:</div><div>Občina Pivka Kolodvorska cesta 5 6257 PIVKA</div></div><div><div>izvajalec:</div><div><div><div><div>VODNOGOSPODARSKI</div><div>BIRO MARIBOR d.o.o.</div><div>2000 MARIBOR , Glavni trg 19a</div></div></div></div><div><div>podizvajalec:</div><div></div></div></div></div>					
<div><div><div></div><div>ime in priimek</div><div></div></div><div><div></div><div>B. ROZMAN udgi</div><div></div></div><div><div></div><div>id. številka</div><div></div></div><div><div></div><div>G-2137</div><div></div></div><div><div></div><div></div><div></div></div><div><div></div><div>projektant</div><div></div></div><div><div></div><div>I. ČUJEŠ</div><div></div></div><div><div></div><div>G-9300</div><div></div></div><div><div></div><div></div><div></div></div><div><div></div><div>izdelal</div><div></div></div><div><div></div><div></div><div></div></div></div>					
št. projekta: 3915/19		oznaka načrta: 0.2		datum: februar 2022	
št. načrta: 3915/19-0.2				dopolnitev:	
<div><div><div>projekt:</div><div>Ureditev komunalne infrastrukture ter ureditev zunanjih površin v območju naselja Trnje</div></div><div><div>načrt:</div><div>0.2 VODILNI NAČRT S PODROČJA GRADBENIŠTVA</div></div><div><div>vsebina/naslov risbe:</div><div>DETAJL IZTOKA METEORNEGA KANALA M4 V OBSTOJEČ JAREK</div></div><div><div>faza:</div><div>PZI</div><div>merilo:</div><div>1:100, 1:100/100</div></div><div><div>avtor risbe:</div><div>VGB Maribor</div><div>št. risbe/lista:</div><div>G 4.8.1</div></div></div>					